

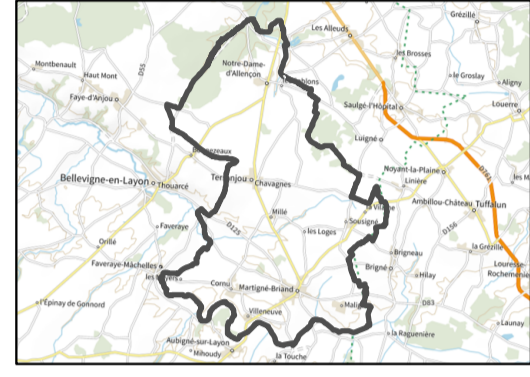
Commune de  
**TERRANJOU**  
PLAN LOCAL D'URBANISME  
Servitudes d'utilité publiques  
1:15 000

Vu pour être annexé à la délibération du 25/02/2026  
approuvant le Plan Local d'Urbanisme.









Fait à Terranjou  
Le Maire,

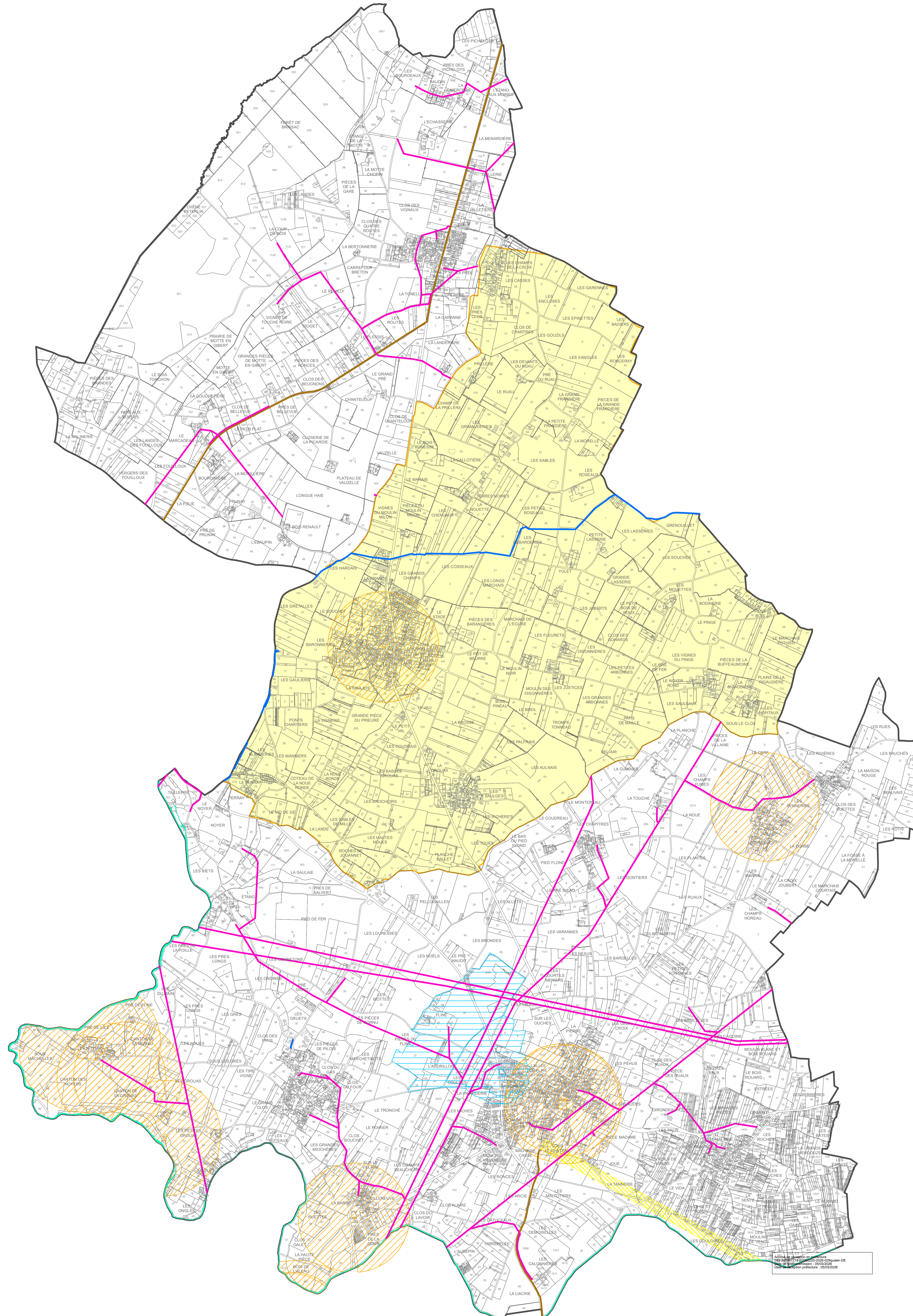
ARRETE I.E. : 07/07/2025  
APPROUVE I.E. : 25/02/2026

audicé  
Val-de-Loire



**Légende**

-  A5 - Servitude attachée aux canalisations publique d'eau et d'assainissement
-  I4 - Périmètre de servitude autour d'une ligne électrique aérienne ou souterrain
-  PT3 - Servitude attachée aux réseaux de
-  A4 - Servitude de passage dans le lit ou sur les berges de cours d'eau non domaniaux - Passage travaux et entretien des ouvrages
-  AC1 - Servitude de protection des monuments historiques classés ou inscrits - Monuments historiques
-  AS1 - Servitude de protection des points de captage d'eau
-  PT2 - Servitude de protection des centres radioélectriques d'émission et de réception contre les obstacles - Télécommunication - protection contre les obstacles
-  Zone de présomption de prescription archéologique (ZPPA)



0 0,5 1 1,5 2 2,5 Kilomètres