Commune de Terranjou (49)

Elaboration du Plan Local d'Urbanisme

**Droits de Préemption**

*Notre Dame d'Allençon*

- Droit de préemption urbain communal
- Droit de Préemption Urbain - délégation à la CC Loire Layon Aubance pour la compétence "développement économique"

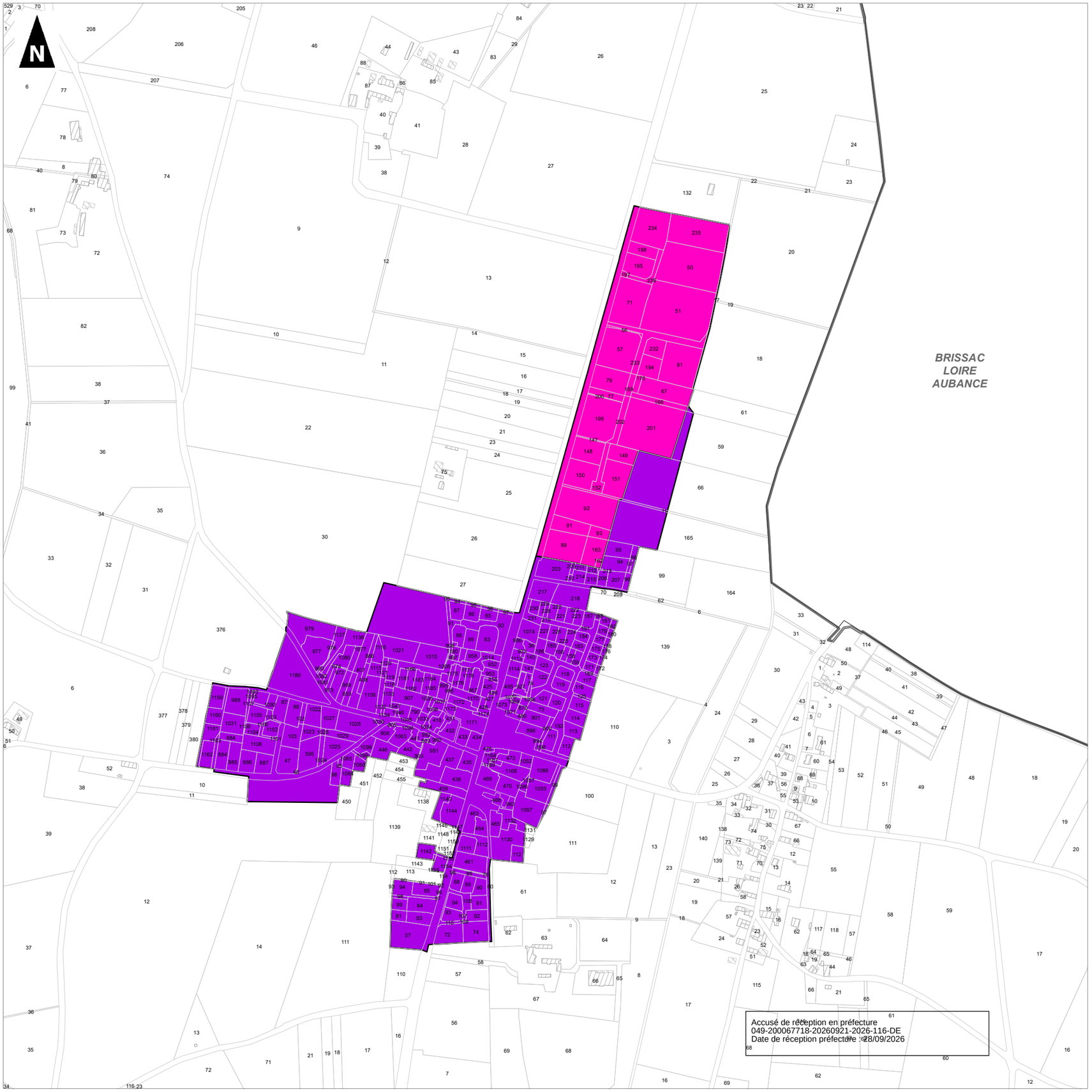


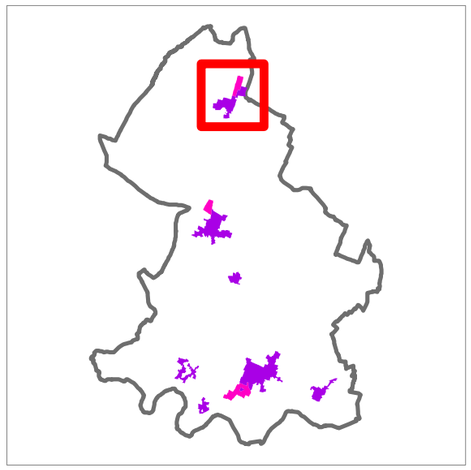

0 250 500

Mètres

Réalisation : Auddicé Val-de-Loire - août 2026

Sources données : auddicé

Fond de carte : Cadastre

Copie et reproduction interdite

Accusé de réception en préfecture
049-200067718-20260921-2026-116-DE
Date de réception préfecture : 28/09/2026

Commune de Terranjou (49)

Elaboration du Plan Local d'Urbanisme

**Droits de Préemption**

*Chavagnes 1/2*

Droit de préemption urbain communal

Droit de Préemption Urbain - délégation à la CC Loire Layon Aubance pour la compétence "développement économique"

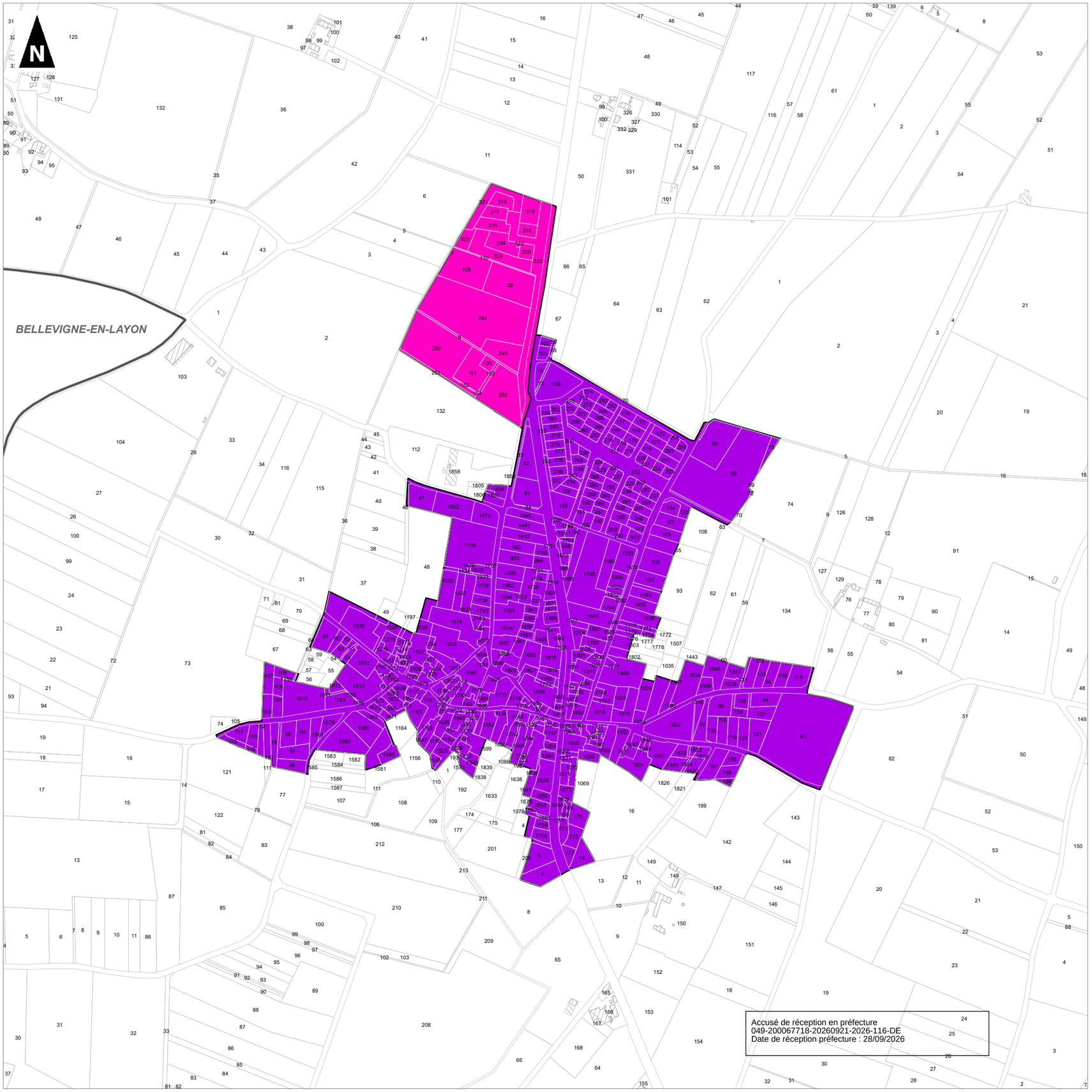


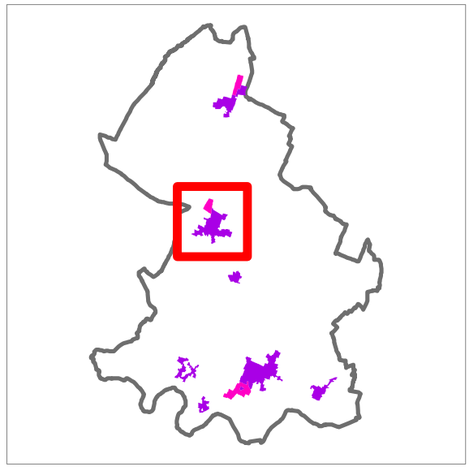

0 280 560

Mètres

Réalisation : Auddicé Val-de-Loire - août 2026

Sources données : auddicé

Fond de carte : Cadastre

Copie et reproduction interdite

Accusé de réception en préfecture
049-200067718-20260921-2026-116-DE
Date de réception préfecture : 28/09/2026

Commune de Terranjou (49)

Elaboration du Plan Local d'Urbanisme

**Droits de Préemption**

*Chavagnes 2/2*

Droit de préemption urbain communal

Droit de Préemption Urbain - délégation à la CC Loire Layon Aubance pour la compétence "développement économique"

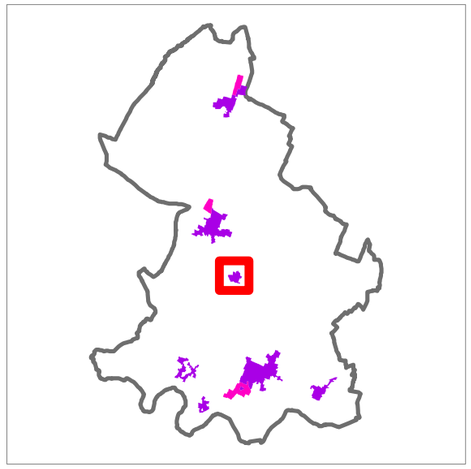

0 110 220

Mètres

Réalisation : Auddicé Val-de-Loire - août 2026

Sources données : auddicé

Fond de carte : Cadastre

Copie et reproduction interdite

Accusé de réception en préfecture
049-200067718-20260921-2026-116-DE
Date de réception préfecture : 28/09/2026

Commune de Terranjou (49)

Elaboration du Plan Local d'Urbanisme

# Droits de Préemption

*Martigné-Briand 1/3*

Droit de préemption urbain communal

Droit de Préemption Urbain - délégation à la CC Loire Layon Aubance pour la compétence "développement économique"

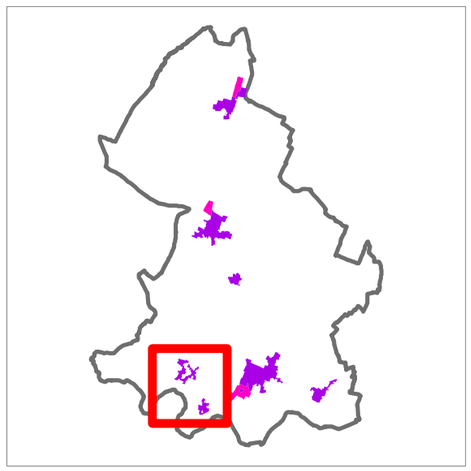

Accusé de réception en préfecture
049-200067718-20260921-2026-116-DE
Date de réception préfecture : 28/09/2026

0 300 600

Mètres

Réalisation : Auddicé Val-de-Loire - août 2026

Sources données : auddicé

Fond de carte : Cadastre

Copie et reproduction interdite

Commune de Terranjou (49)

Elaboration du Plan Local d'Urbanisme

**Droits de Préemption**

*Martigné-Briand 2/3*

Droit de préemption urbain communal

Droit de Préemption Urbain - délégation à la CC Loire Layon Aubance pour la compétence "développement économique"

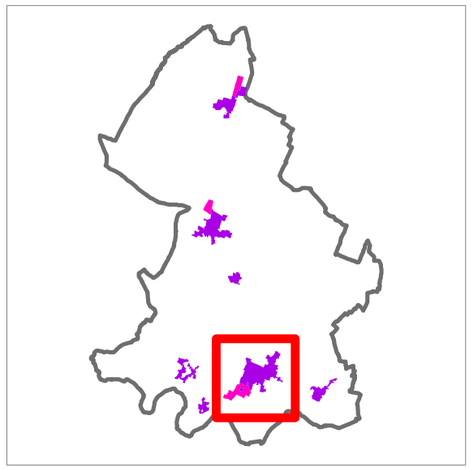

0 320 640

Mètres

Réalisation : Auddicé Val-de-Loire - août 2026

Sources données : auddicé

Fond de carte : Cadastre

Copie et reproduction interdite

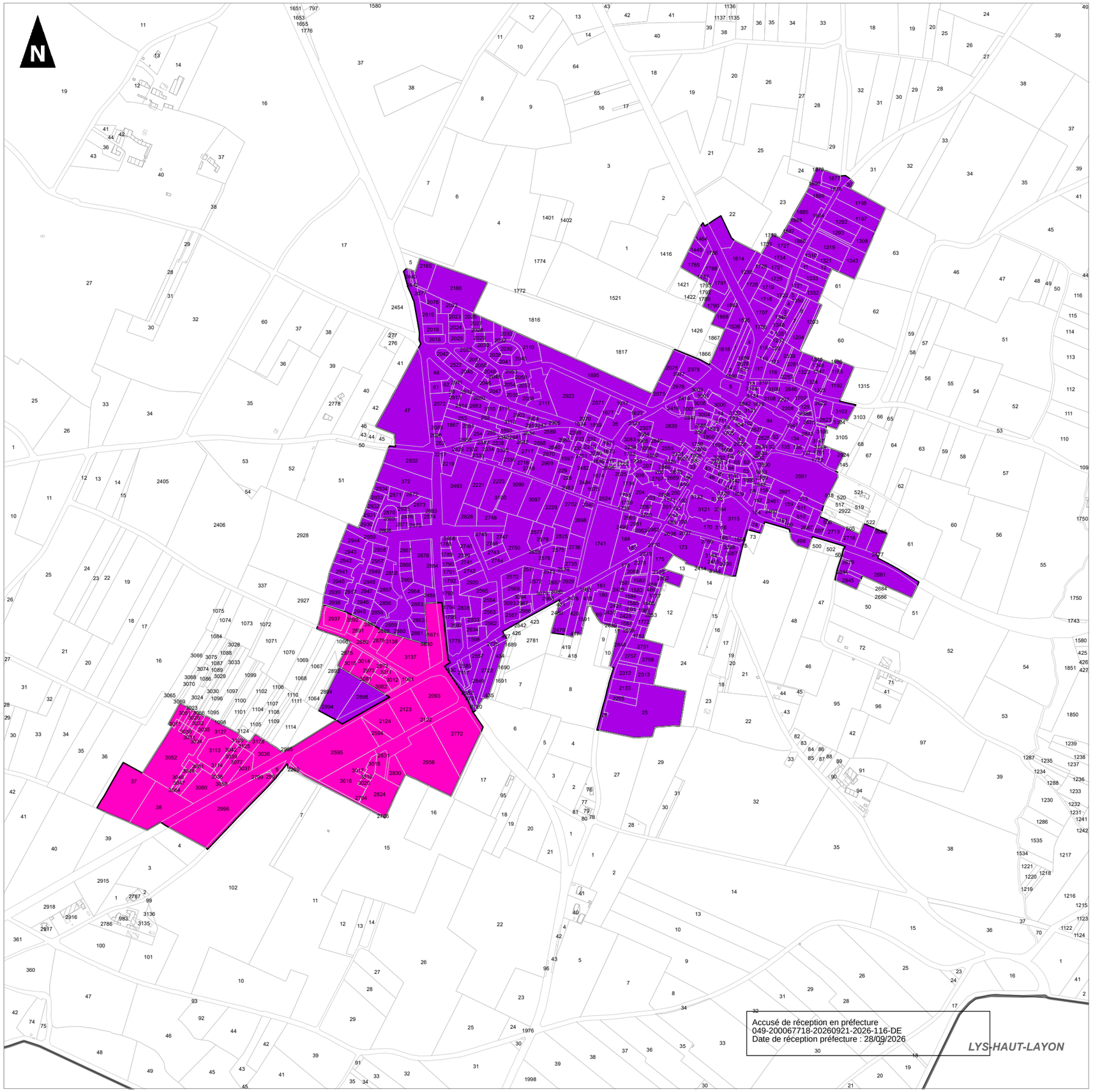


Accusé de réception en préfecture
049-200067718-20260921-2026-116-DE
Date de réception préfecture : 28/09/2026

Commune de Terranjou (49)

Elaboration du Plan Local d'Urbanisme

**Droits de Préemption**

*Martigné-Briand 3/3*

Droit de préemption urbain communal

Droit de Préemption Urbain - délégation à la CC Loire Layon Aubance pour la compétence "développement économique"

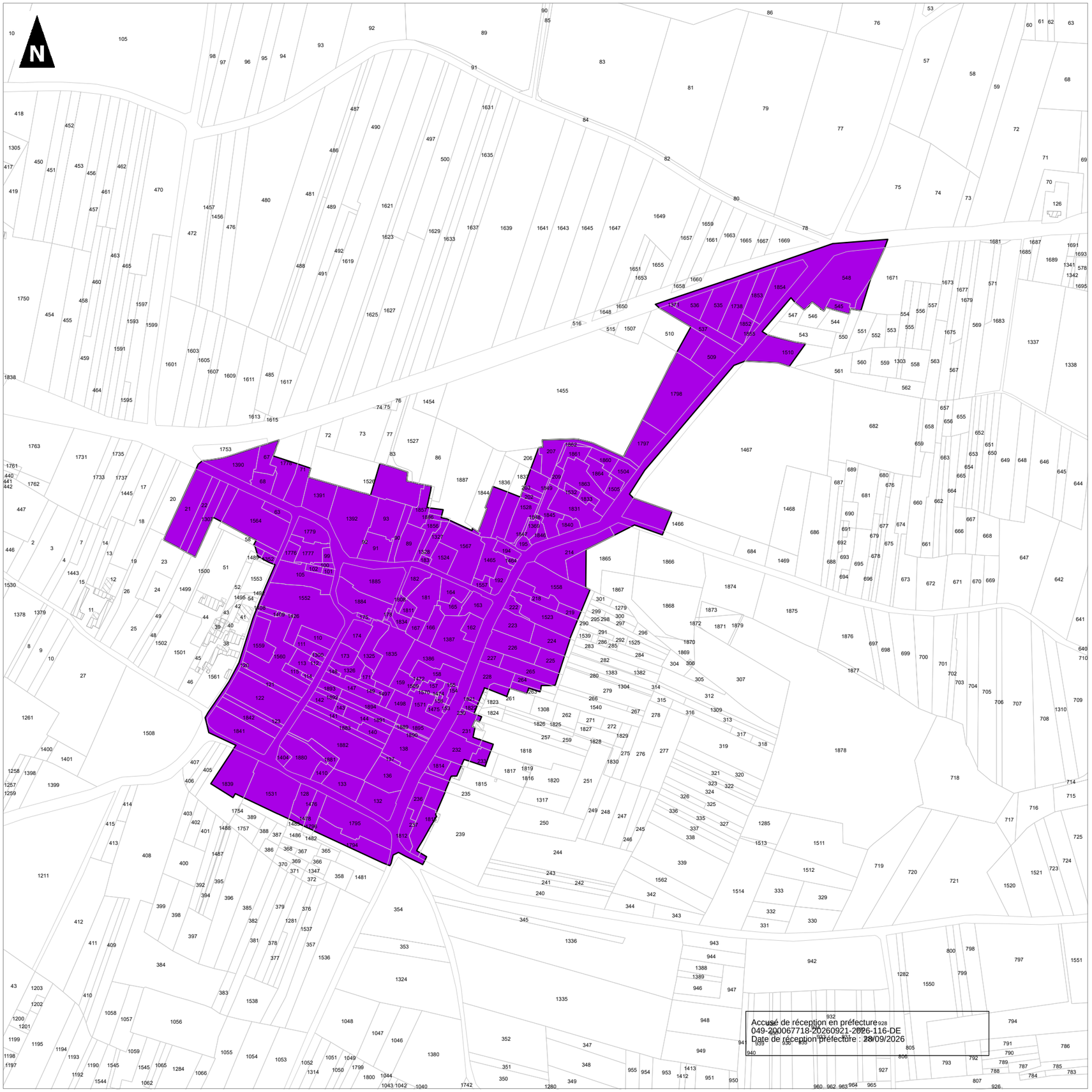


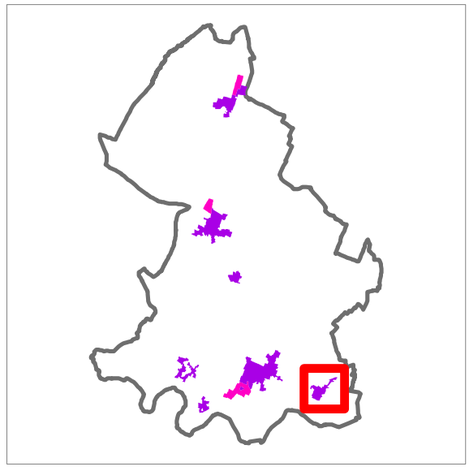

0 160 320

Mètres

Réalisation : Auddicé Val-de-Loire - août 2026

Sources données : auddicé

Fond de carte : Cadastre

Copie et reproduction interdite

Accusé de réception en préfecture
049-200067718-20260921-2026-116-DE
Date de réception préfecture : 28/09/2026