
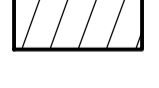









- Légende**
-  AC1 : Servitude de protection des monuments historiques
 -  AC1 : Périmètre de protection des monuments historiques
 -  PT2 : Servitude relative à l'établissement des canalisations électriques
 -  PT2 : Servitude relative aux transmissions radioélectriques concernant la protection contre les obstacles des centres d'émission et de réception exploités par l'Etat
 -  PT3 : Servitude relative aux communications téléphoniques et télégraphiques concernant l'établissement et le fonctionnement des lignes et des installations de télécommunications
 -  A5 : Servitude pour la pose des canalisations publiques d'eaux potables et d'assainissement
 -  A3 : Servitude pouvant être rendue applicable aux terrains riverains des canaux d'irrigation et émissaires d'assainissement des terres
 -  A4 : Servitude concernant les terrains riverains des cours d'eau non domaniaux ou compris dans l'emprise du lit de ces cours d'eau

DÉPARTEMENT DU MAINE-ET-LOIRE

**PLAN
LOCAL
D'URBANISME**
ELABORATION

Commune de
Martigné-Briand

Réalisation:

8, rue du Poirier
37140 BOURGUEIL
Tél: 02 47 85 57 06
Fax: 02 47 85 57 16
Mail: contact@urbanism.fr

Vu pour être annexé à la délibération du
Conseil municipal
en date du 13 mars 2014
approuvant l'élaboration du PLU
Le Maire,
René CLEMOT

Echelle:
1:5 000
1 cm = 50 mètres

Plan des servitudes d'utilité publique
Le Territoire communal - partie est

5.4c

Origine Cadastre © Droits de l'Etat réservés - 2011