
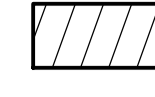
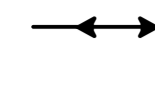








PLAN LOCAL D'URBANISME ELABORATION

Commune de **Martigné-Briand**

Légende

-  AC1 : Servitude de protection des monuments historiques
-  AC1 : Périmètre de protection des monuments historiques
-  I4 : Servitude relative à l'établissement des canalisations électriques
-  PT2 : Servitude relative aux transmissions radioélectriques concernant la protection contre les obstacles des centres d'émission et de réception exploités par l'Etat
-  PT3 : Servitude relative aux communications téléphoniques et télégraphiques concernant l'établissement et le fonctionnement des lignes et des installations de télécommunications
-  A5 : Servitude pour la pose des canalisations publiques d'eaux potables et d'assainissement
-  A3 : Servitude pouvant être rendue applicable aux terrains riverains des canaux d'irrigation et émissaires d'assainissement des terres
-  A4 : Servitude concernant les terrains riverains des cours d'eau non domaniaux ou compris dans l'emprise du lit des ces cours d'eau

<p>Réalisation:  10 Rue du Pigeon 37140 BOURGUEIL Tel: 02 47 05 57 06 Fax: 02 47 05 57 10 Mail: contact@urban-iam.fr</p>	<p>Vu pour être annexé à la délibération du Conseil municipal en date du 13 mars 2014 approuvant l'élaboration du PLU</p> <p>Le Maire, René CLEMOT</p>
<p>Echelle: 1:5 000 1 cm = 50 mètres</p>	<p>Plan des servitudes d'utilité publique Le Territoire communal - partie ouest</p> <p style="text-align: right; font-weight: bold; font-size: 1.2em;">5.4b</p> <p style="font-size: 0.8em;">Origine Cadastre © Droits de l'Etat réservés - 2011</p>

